

# PONTOS TURÍSTICOS DE CORRENTINA-BA



*Givaldo de Jesus*

# EXPEDIENTE

**NILSON JOSÉ RODRIGUES**  
PREFEITO

**LAIS OLIVEIRA**  
SECRETÁRIA DE TURISMO, INDÚSTRIA, COMÉRCIO  
E DESENVOLVIMENTO ECONÔMICO

**EDNA NUNES**  
SECRETÁRIA DE GOVERNO E COMUNICAÇÃO SOCIAL

**MAURIZAN CRUZ**  
REDAÇÃO E PROJETO GRÁFICO

**GIVALDO DE JESUS E FELIPE FOCO**  
PROJETO GRÁFICO

SETEMBRO DE 2018



# O GUIA

Correntina é um daquelas cidades que os brasileiros precisam conhecer. As belezas naturais vislumbradas pelos rios que passam pelo município têm o poder de encantar quem passa pelo município. Fora a calma da natureza, vida de interior, os rios têm um enorme potencial para esportes de aventura e ecoturismo.

No setor agrícola destaca-se a produção em larga escala de soja, milho, café, cana-de açúcar entre outras, com bom índice de produtividade. Além da Agricultura Familiar intensa na produção de alimentos e criação de animais.



PREFEITURA MUNICIPAL DE  
**CORRENTINA**  
*Cidade para viver e ser feliz*





Um Balneário com Sete Ilhas a 1,5 km do centro da cidade, considerado “Sete Pedacos do Céu” por causa das belezas naturais encontradas no local.

Com praias, cachoeiras, corredeiras, plantas nativas, bares, restaurantes, pousada e estacionamento público, com capacidade de aproximadamente 200 veículos.

As Sete Ilhas são denominadas de Ilha da juventude, dos casais, dos namorados, dos idosos, das crianças, ilha das flores e dos Pássaros.





# RANCHÃO

O Ranchão de forma retangular foi idealizado por algumas mentes empreendedores da época, final dos anos 60 – e o primeiro se concretizou pelo comerciante Reinaldo Vieira de Alcântara, onde finais de semana comercializa bebidas, sendo sua base feita na gestão de Joaquim da Silva.

O Ranchão foi construído na Gestão de Teófilo Guerra numa área de aproximadamente 1.000 m<sup>2</sup>, cartão postal de visita da cidade, onde é realizada a festa do Havaí, sempre um mês antes do carnaval. É considerada patrimônio do Município.





## RIO CORRENTINA

Rio de águas cristalinas, com muitas ilhas, corredeiras, cachoeiras e praias; um do mais belo do Estado da Bahia; suas belezas naturais são conhecidas mesmo em outros estados brasileiros.

Neste Rio se encontra os mais importantes cartões postais da cidade; o Ranchão e as Sete Ilhas, onde entre este percurso está implantada a Usina Hidroelétrica de Correntina (Coelba), inaugurada em 1964. Sua profundidade média é de 2 metros e sua largura é de 20 a 25 metros.

Passam pelo município, os rio do Meio, Arrojado, Santo Antônio e Guará.




# CACHEIRAS

A Cachoeira do Zumba com uma queda de 3 metros de altura e um comprimento de 15 metros, muito bonita e boa para se fotografar. Está situada a 4 km acima do centro da cidade. Lá é o lugar perfeito para praticar ecoturismo, com uma descida alucinante pelas correntezas do rio.

Cachoeira do Manoel Mendes é de média altura, dividida em duas quedas por possuir uma ilha em sua parte superior. Muita beleza, é localizada em terreno particular do Sr. João Moreira Silva (João de Urias) que libera o acesso. Na propriedade tem o Bar e Restaurante Cachoeira do Praiado, onde serve o tradicional pirão de galinha caipira.

Outras conhecidas são a Cachoeira do Catolés, do Remanso, Ponte Velha e do Sonrizal.



# FESTAS TRADICIONAIS






## FOLIA DE REIS

Realizada entres os dias 24 de dezembro e 6 de janeiro, a Folia de Reis faz parte da história cultural de Correntina. Todo o ano, os foliões dos grupos de reis, como são chamados as pessoas que tocam e cantam de casa em casa anunciando a chegada do menino Jesus, dão vida ao Reisado visitando os presépios, conhecidos regionalmente como lapinhas.

Em casa residência, os foliões são recebidos com biscoitos, petas, café e até mesmos almoços e jantares nas casa pré-definidas. Eles passam duas semanas visitando as casas e fazendo muita festa. As pessoas que acompanham os reisados costumam dizer que estão indo biscoitar (Termo usado por conta dos biscoitos que são servidos pelos moradores em sinal de agradecimento).





# CARNAVAL

O Carnaval de Correntina é sempre aguardado por toda população da Região Oeste da Bahia de cidades de Minas Gerais, Goiás e Brasília. Com a participação de milhares de turistas, as ruas de Correntina são tomadas pela alegria contagiante da folia.

Durante o dia, a festa ocorre no Ranchão, balneário construído dentro do rio que passam pelo centro da cidade, e no Arquivólogo Sete Ilhas – região do Rio Correntina faz várias curvas, formando pequenas áreas que são chamadas de ilhas. De beleza exuberante e ambiente ideal para a diversão de toda família.

A noite, dois trios descem a principal avenida da cidade com atrações da música baiana e artistas locais. A festa vai até amanhecer o dia e continua pelas ruas da cidade, na beira do rio e por toda parte.



# FESTEJOS DO ROSÁRIO E DIVINO

Segundo registros, há mais de 100 anos comemoram os Festejos do Divino Espírito Santo e Rosário em nosso município, crença popular muito antiga e vivida até hoje pelo nosso povo.

Realizada entre os meses de maio/junho, sete semanas após a Paixão de Cristo, tem grande destaque no calendário do município pelas características da celebração. Cortejo com imperadores e imperatrizes pelas ruas da cidade; cavaleiros mouros e cristãos; furto da princesa, careta da moita e dança do ventre nas corridas da cavalhada; sorteio para escolha dos novos festeiros e almoço para todos os participantes após a celebração da missa; toda cidade decorada com bandeirolas e, em cada casa, petiscos e doces para receber os visitantes.





## FESTEJOS DO ROSÁRIO E DIVINO

A Feira de Agricultura Familiar é um ponto de encontro de amigos, representa mais renda para as famílias da Zona Rural e uma oportunidade de alimentação saudável para os moradores da cidade. Além de um ponto de encontro entre os amigos para colocar a conversar em dia.

Aberta sempre às quartas-feiras, no finalzinho da tarde, a feirinha reúne mais de 350 produtores rurais de várias comunidades e um público semanal de 2 mil pessoas na praça do Mercado Velho. Nas barracas é possível encontrar de tudo um pouco, biscoitos, doces, farinha, frutas, verduras, artesanato e muita comida com gostinho da roça.

A feirinha, como é conhecida na cidade, foi criada pela Prefeitura, por meio da Secretaria de Agricultura e Desenvolvimento Rural, em 12 de julho de 2017.





PREFEITURA MUNICIPAL DE  
**CORRENTINA**

*Cidade para viver e ser feliz*

[www.correntina.ba.gov.br](http://www.correntina.ba.gov.br)

 [facebook.com/correntinabahia](https://facebook.com/correntinabahia)

 [@prefeituracorrentina](https://@prefeituracorrentina)

 [youtube.com/correntinabahia](https://youtube.com/correntinabahia)

 [twitter.com/prefcorrentina](https://twitter.com/prefcorrentina)



# O MUNICÍPIO

O município de Correntina ocupa uma área de 11.492,171 Km<sup>2</sup>, tem uma população de 31.249 habitantes, segundo o Instituto Brasileiro de Geografia e Estatística – IBGE de 2010. Localiza-se na microrregião de Santa Maria da Vitória, que por sua vez integra-se a mesorregião do extremo oeste baiano, na sua vertente ocidental do Rio São Francisco.

Distante 919 Km de Salvador, capital do estado da Bahia e cerca de 635 Km em linha reta e a 550 Km de Brasília, Capital Federal.

Limita-se ao Norte com o município de São Desidério; ao sul com Jaborandi; ao leste com Santa Maria da Vitória; e ao oeste com São Domingos e Guarani no estado de Goiás.



PREFEITURA MUNICIPAL DE  
**CORRENTINA**  
Cidade para viver e ser feliz







**SETE ILHAS**



**SETE ILHAS**




**SETE ILHAS**



**RANÇÃO**



**RANÇÃO**



**RANÇÃO**